

Commission Consultative

Sécurité Routière et Mobilité

Ville de La Fare Les Oliviers

Route des Oliviers – Chemin et Zone des Barrales

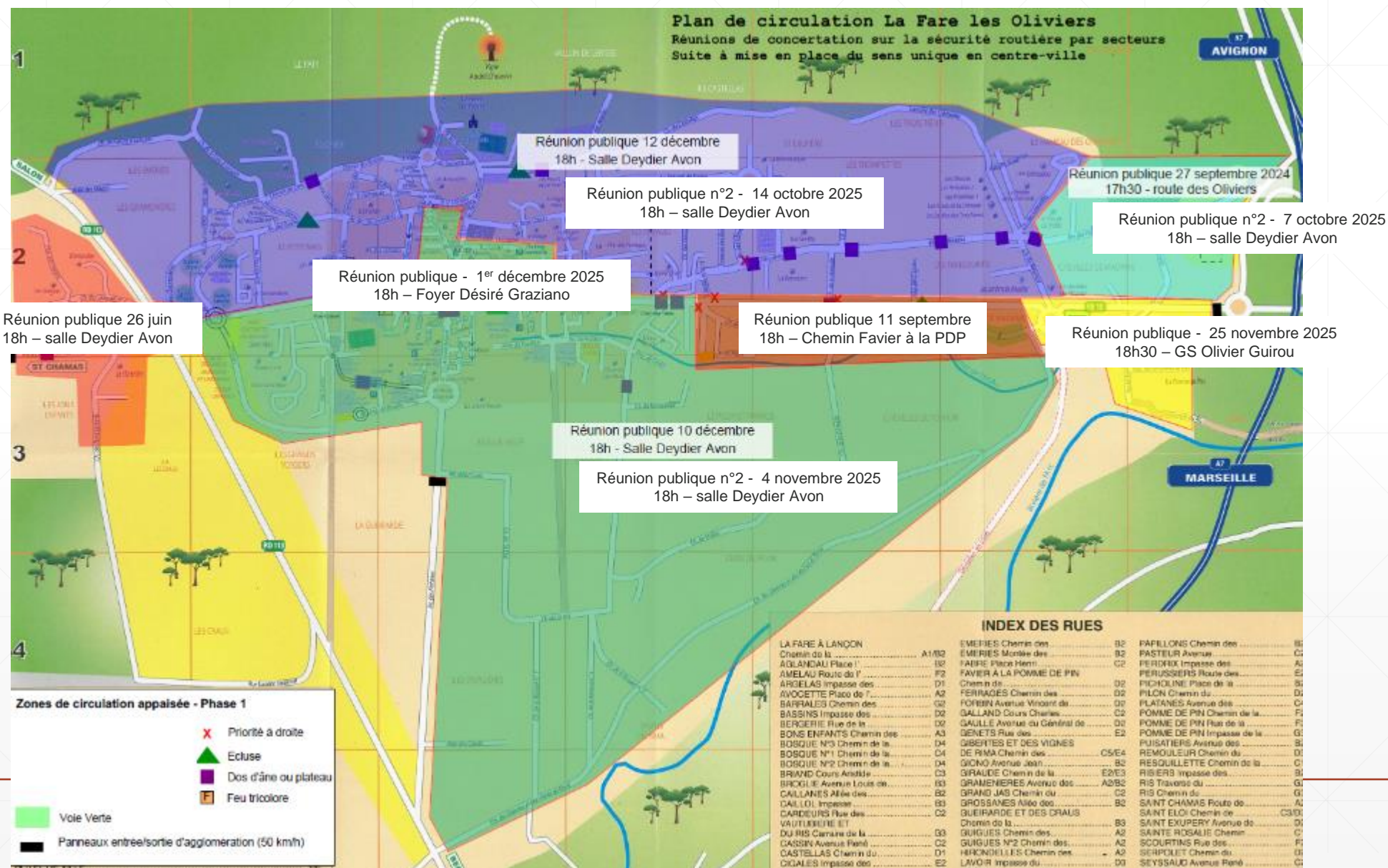
7 octobre 2025 – 18h – Salle Deydier Avon

Objectifs de cet atelier de concertation

Dans le cadre de la commission consultative sur la Sécurité Routière et la Mobilité sur le **secteur route des oliviers, chemin et zone des Barrales** :

- Ecouter les riverains suite à la mise en sens unique d'une partie de la route des oliviers
- Présenter l'Avant Projet Définitif de la rénovation de la Route des Oliviers
- Présenter le projet de raccordement à la Fibre sur La Fare les Oliviers et de retrait du réseau télécom analogique en cuivre

Des réunions publiques par secteurs



Déroulement de l'atelier

Trois temps en plénière :

- Une présentation du déploiement de la fibre à La Fare les oliviers et de la fin de l'ADSL et des lignes fixes analogiques
- Un retour des participants sur la sécurité routière depuis la mise en sens unique d'un secteur de la route des oliviers en fin mars 2025
- Présentation pas à pas de l'Avant Projet Définitif de la réfection de la route des Oliviers

Règles de fonctionnement (Charte)

- **Constructif** : Les discussions doivent viser à proposer des solutions, tant en matière de sécurité routière que de mobilité.
- **Respect mutuel** : Chaque participant s'engage à respecter les autres participants, leurs opinions et leurs interventions. Les propos discriminatoires, injurieux ou agressifs n'ont pas leur place.
- **Ecoute** : Pensez à ne pas monopoliser la parole.
- **Le Frigidaire** : s'il y a des questions portant sur d'autres sujets, vous êtes amenés à noter vos demandes sur la feuille dédiée à l'entrée, la municipalité vous recontactera pour vous répondre.

Enfouissement des réseaux et raccordement à la Fibre

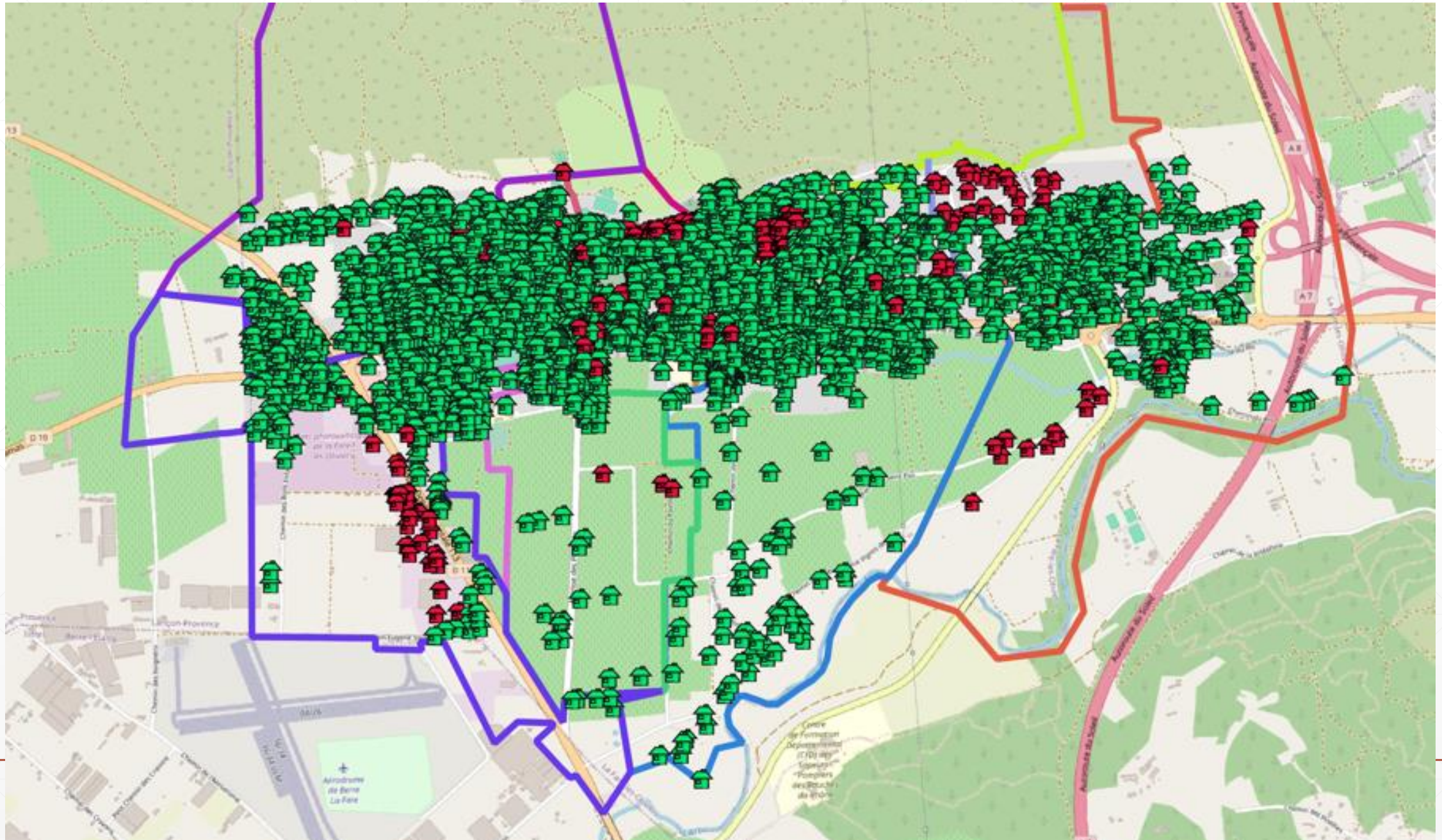
ORANGE

Travaux Route des Oliviers La Fare les Oliviers



07/10/2025

Carte globale du déploiement

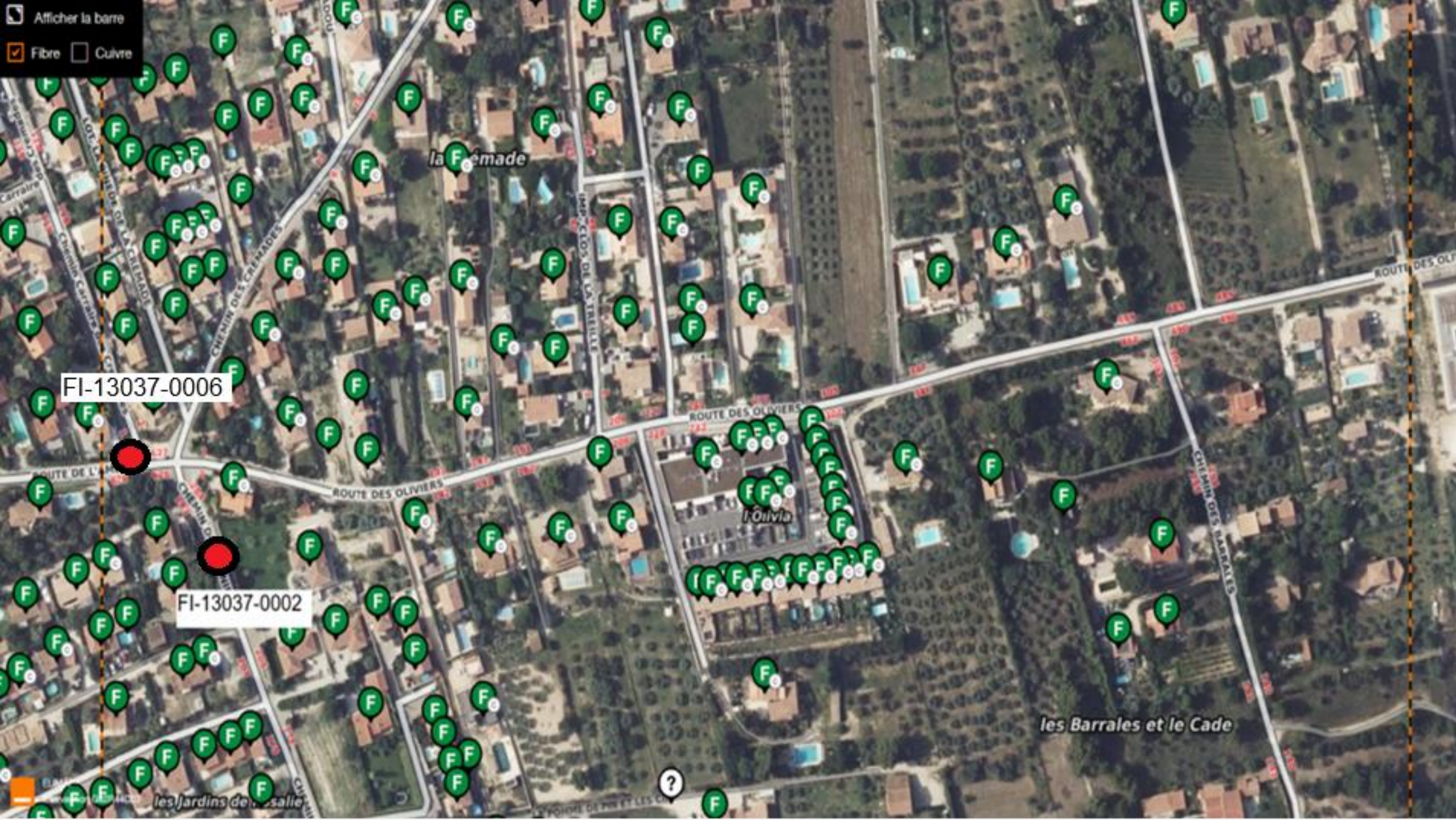


Chiffres globaux

- 4604 Logements sur la commune de La Fare-les-Oliviers
- Taux de Raccordement ➔ 95,98 % // 4 419 Logements au 22/09/2025
- Taux de Raccordement ➔ 93,79 % // 4 302 Logements au 04/06/2025
- Taux de Raccordement ➔ 88,20 % // 3 962 Logements au 13/05/2024

Deux armoires de rue assurent le déploiement de la route de Oliviers


Armoire de Rue	LOGEMENTS	RACCORDABLE	RESTE A FAIRE	% AVANCEMENT DU PM
FI-13037-0006	241	241	0	100,00%
FI-13037-0002	446	432	14	96,86%



☐ Afficher la barre

☒ Fibre

☐ Cuivre



Légende

Ligne fibre

Fibre en cours de déploiement

Fibre avec situation de blocage

Ligne cuivre

Point de concentration libre

Point de concentration saturé

Point de concentration de la ligne recherchée

Présence de ligne cuivre

Aucune techno référencée


Actuellement sélectionné

Plusieurs à l'adresse

Zoomez pour afficher les résultats

Carte ARCEP

<https://cartefibre.arcep.fr/index.html>



DONNÉES DU T2 2025

Dernière maj : 11 septembre 2025
Données au 30 juin 2025

MODE DE VUE

COUVERTURE FTTH

Etats des immeubles

- Études réalisées
- Programmé
- Raccordable sur demande
- Raccordable sur demande (en cours de déploiement)
- En cours de déploiement
- Déployé (raccordable)

Carte ORANGE

<https://reseaux.orange.fr/les-cartes-de-couverture/carte-de-couverture-fibre>

Les cartes de couverture

Nos réseaux

Vos équipements

Actualités

Arrêt du cuivre

5G+

Ex : 1 Av Nelson Mandela 94110 Arcueil

 18 Rte Des Oliviers 13580 La Fare Les Oliviers
GPS : 43.5523982, 5.2191931

FIBRE XGS-PON

Jusqu'à 8 Gbit/s

Jusqu'à 8 Gbit/s

Confort des usages

Excellent



Découvrir les offres fibre

5G Home

Jusqu'à 300 Mbit/s estimé en réception

Jusqu'à 50 Mbit/s estimé en envoi

Couverture 5G

Incertaine

Confort des usages

Aléatoire



Découvrir 5G Home

4G Home

Jusqu'à 100 Mbit/s estimé en réception

Jusqu'à 30 Mbit/s estimé en envoi

Couverture 4G

Incertaine

Confort des usages

Aléatoire



Coût du recâblage des réseaux avant rénovation de la route des Oliviers pour la municipalité

Câblage cuivre				
Etude	u	1.0		895.35 €
Main d'œuvre (pose de câbles, raccordement câblage, pose de poteaux si nécessaire et déposes câblage et poteaux)	u	1.0		11252.13 €
Fourniture de matériels câblage, petits matériels divers et poteaux	u	1.0		8914.03 €
S/TOTAL :				21061.51 €
Câblage fibre				
Etude	u	1.0		945.35 €
Main d'œuvre (pose de câbles, raccordement câblage, pose de poteaux si nécessaire et déposes câblage et poteaux)	u	1.0		18968.57 €
Fourniture de matériels câblage, petits matériels divers et poteaux	u	1.0		5128.92 €
S/TOTAL :				25042.84 €

Arrêté le présent devis à la somme de : quarante-six milles cent quatre euros et trente-cinq centimes	Montant total Hors Taxes	46104.35 €
	Montant TVA à 0.0 %	00.00 €
	MONTANT TOTAL TTC	46104,35 €

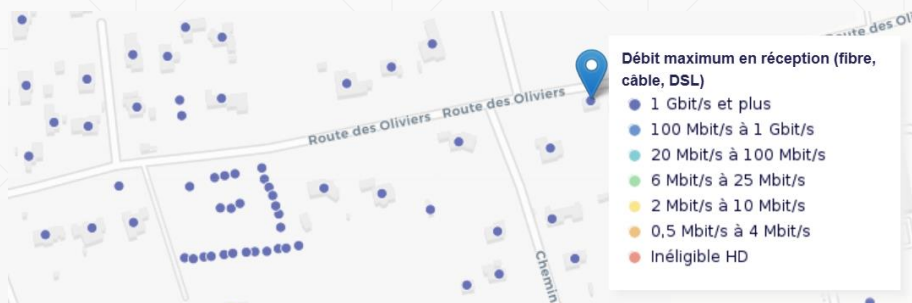
Date estimée de la suppression du réseau analogique au cuivre sur toute la commune

- **2030**

- **Tous les clients devront passer à la fibre**

Comment demander à passer à la fibre ?

- Rapprochez vous de votre opérateur commercial actuel (ou d'un autre) pour demander un raccordement à la fibre
- Comment savoir quel opérateur commercial vous propose un service : <https://maconnexioninternet.arcep.fr/>



Fibre

	↓ Réception	↑ Emission
Bouygues Telecom	1 Gbit/s et plus	100 Mbit/s à 1 Gbit/s
Free	1 Gbit/s et plus	1 Gbit/s et plus
Orange	1 Gbit/s et plus	100 Mbit/s à 1 Gbit/s
SFR	1 Gbit/s et plus	100 Mbit/s à 1 Gbit/s
MilkyWan	1 Gbit/s et plus	100 Mbit/s à 1 Gbit/s

Coût estimé de l'enfouissement des réseaux sur La Fare les Oliviers (Electricité + Télécom)

La municipalité prend en charge le coût de l'enfouissement des réseaux :

- Terrassement complet parties privées et publiques + raccordement électricité + dépose des poteaux : 230 000 € HT
- 76 000 HT pour les terrassements télécom sur les parties privatives + raccordement – moins environ 20 000 € si tous les riverains sont raccordés ou se raccordent rapidement à la fibre.

Une partie des travaux est subventionnée par Enedis et le Département 13. Orange met à disposition du matériel sur la partie publique (regards, fourreaux...)

Evaluation à 6 mois du sens unique sur la route des Oliviers

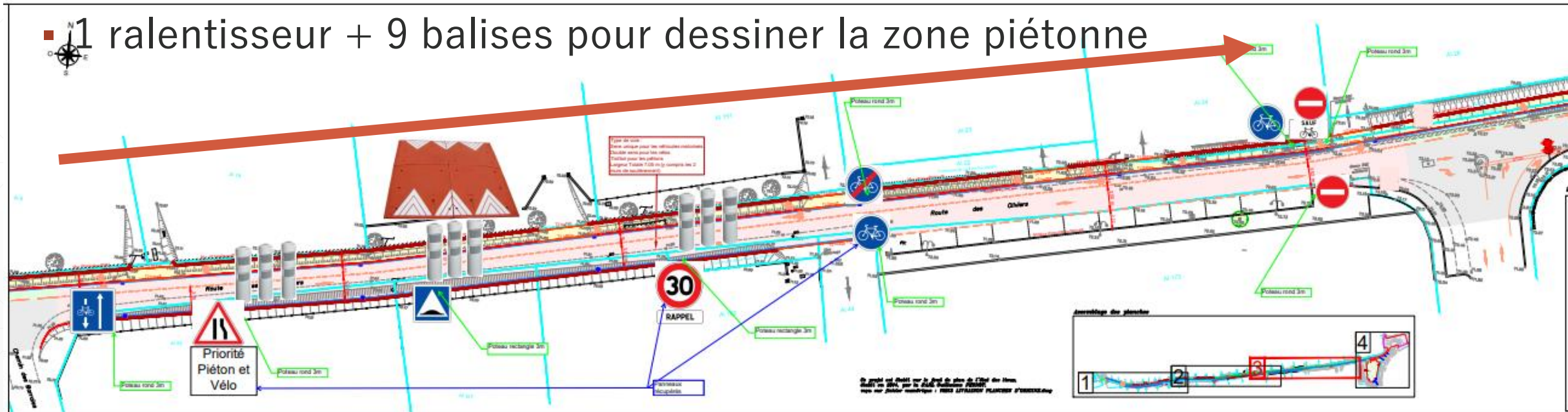
Objectifs de l'aménagement :

- Limiter le trafic routier suite à l'ouverture de la zone des Barrales
- Faire baisser la vitesse
- Renforcer le sentiment de sécurité des piétons et des vélos

Mesures mises en place fin mars 2025 :

- Sens unique entre le chemin des Barrales et l'entrée de la zone des Barrales, double sens vélos (secteur 3)
- Stabilisation de l'accotement des secteurs 2 et 3

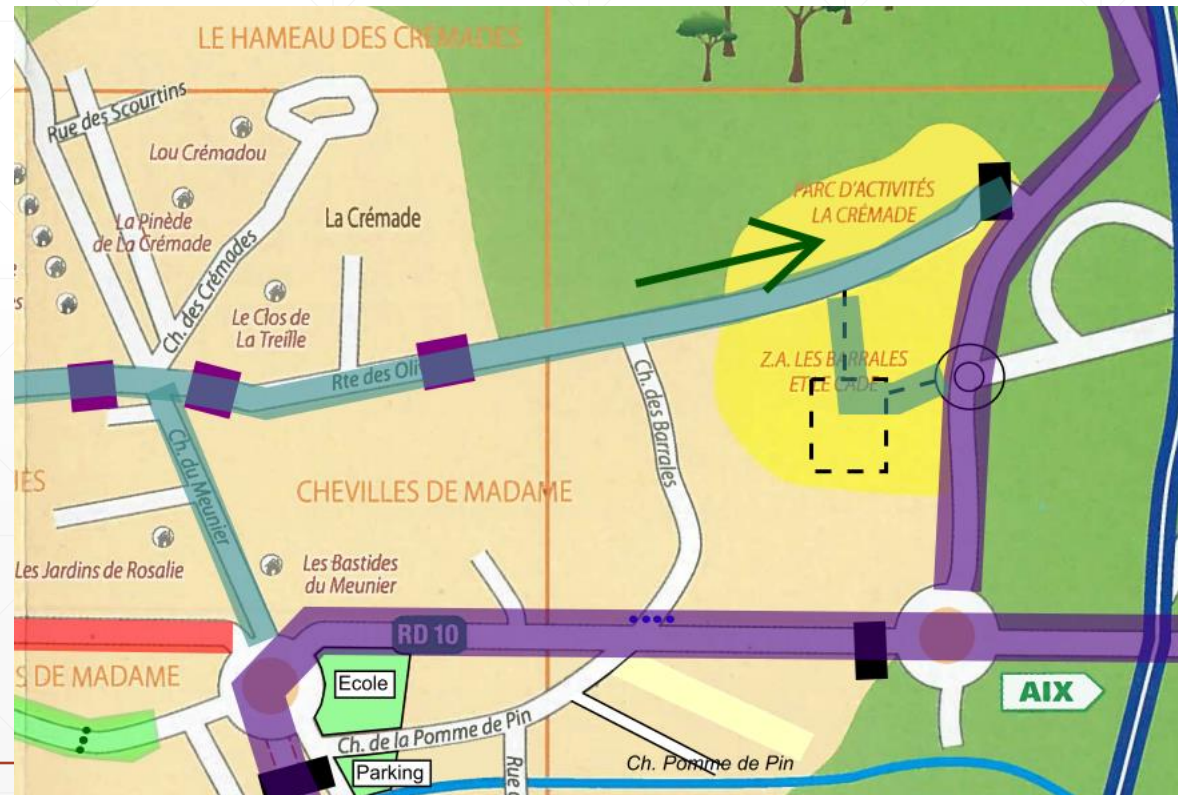
- 1 ralentisseur + 9 balises pour dessiner la zone piétonne



La parole à la salle : Que pensez vous de cet aménagement ? Pourquoi ?

Consignes :

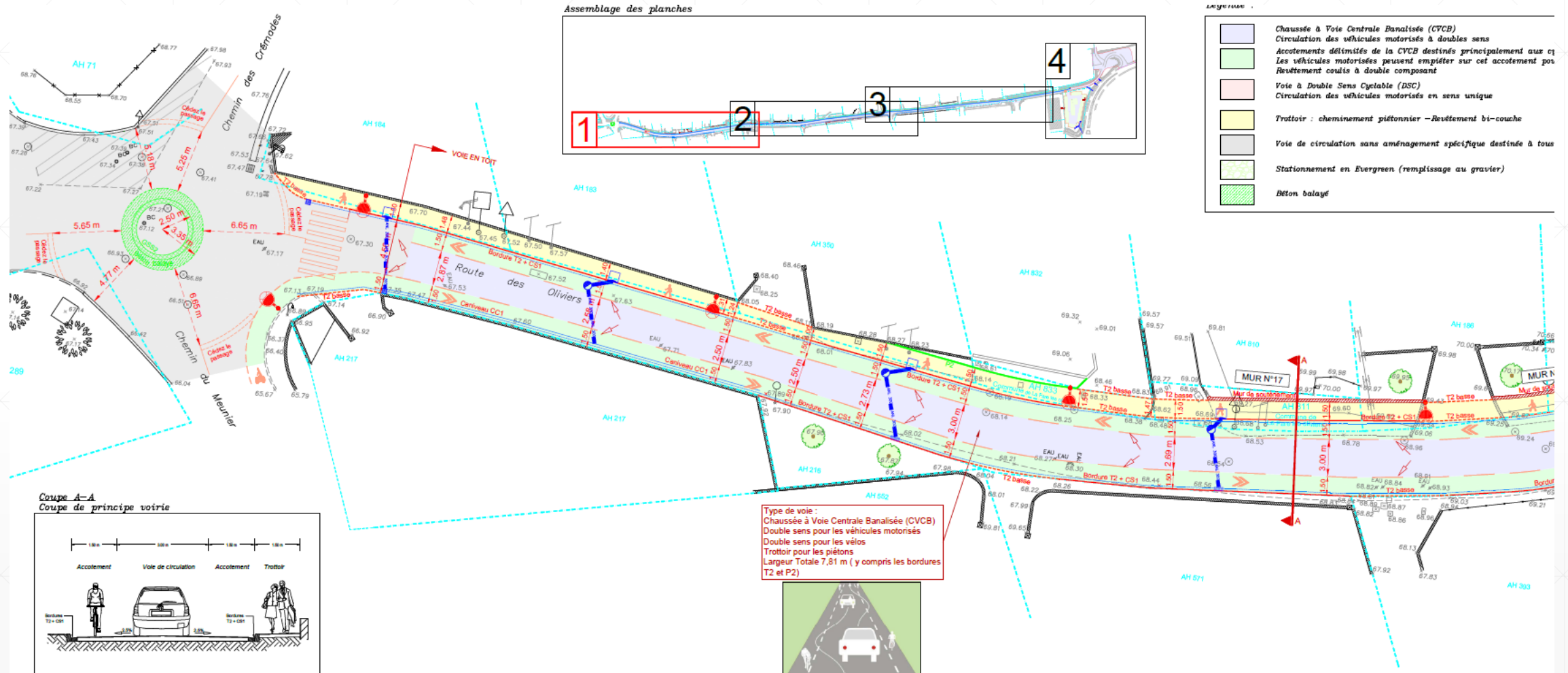
- Demandez la parole
- Parlez dans le micro
- Soyez concis



L'avant projet définitif de la rénovation de la route des Oliviers



Secteur 1 ouest, depuis le chemin du Meunier



Secteur 1 est

Voie Centrale Banalisée (CYCB)
les véhicules motorisés à doubles sens
délimités de la CYCB destinés principalement aux cyclistes.
Les véhicules motorisés peuvent empiéter sur cet accotement pour se croiser.
Les véhicules à double composant
Sens Cyclable (DSC)
les véhicules motorisés en sens unique

Revêtement piétonnier – Revêtement bi-couche

Accotement sans aménagement spécifique destiné à tous les véhicules

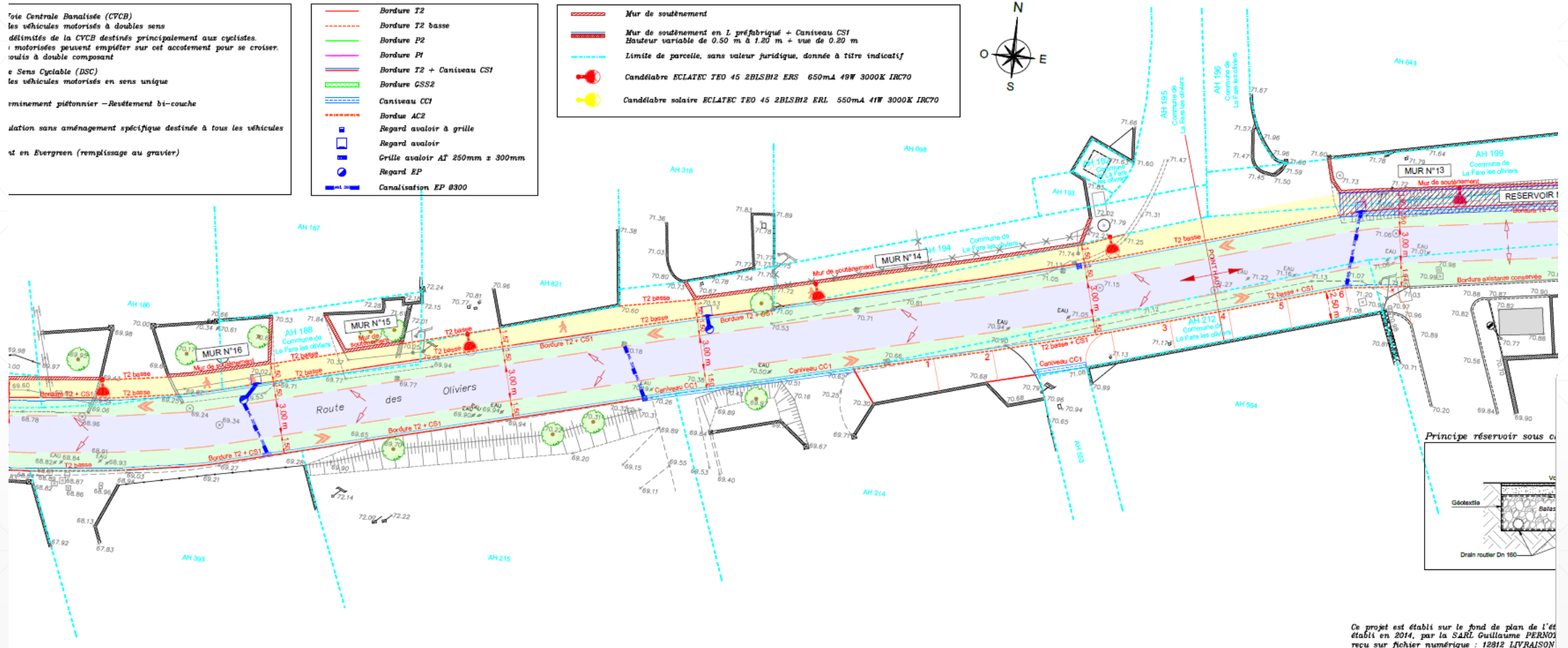
Accotement en Evergreen (remplissage au gravier)

Légende :

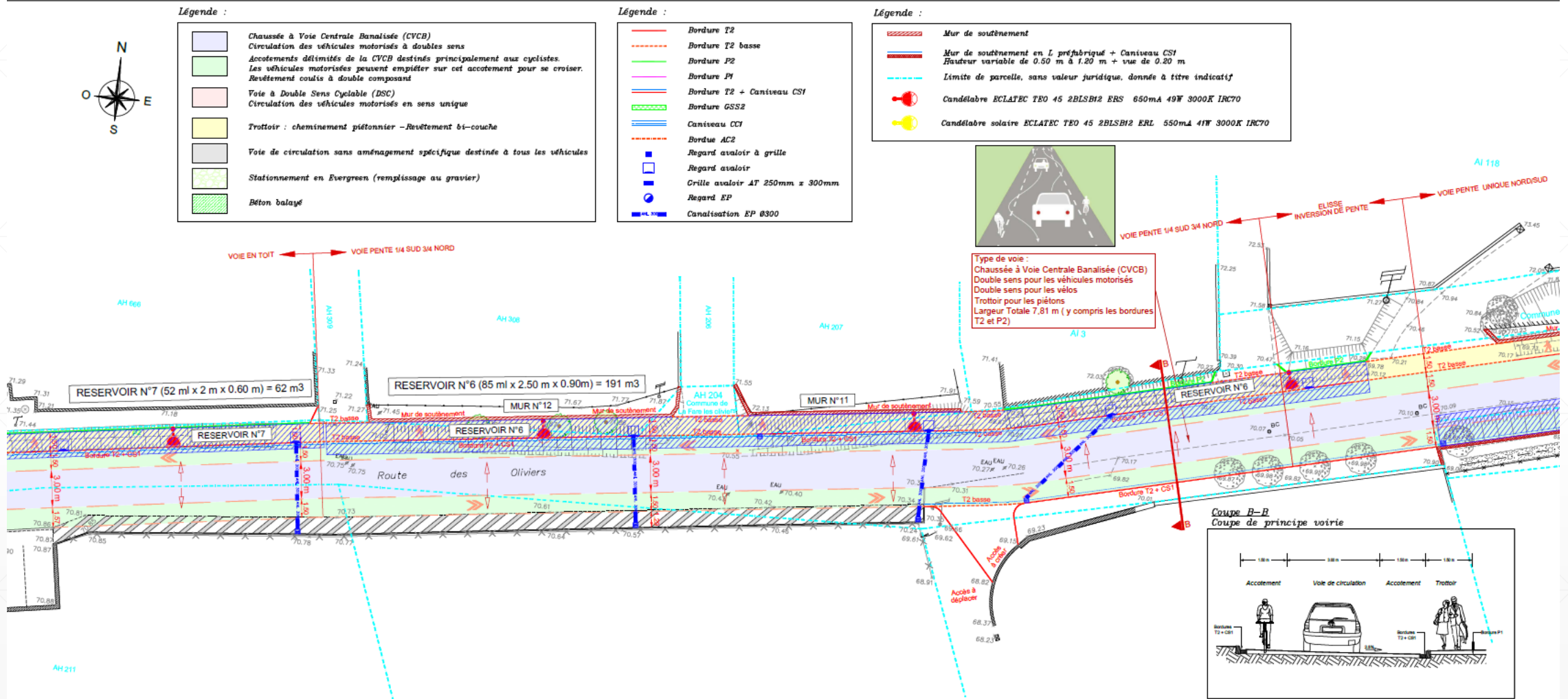
	Bordure T2
	Bordure T2 basse
	Bordure P2
	Bordure P1
	Bordure T2 + Caniveau CS1
	Bordure CSS2
	Caniveau CC1
	Bordure AC2
	Regard avaloir à grille
	Regard avaloir
	Grille avaloir AF 250mm x 300mm
	Regard EP
	Canalisation EP Ø300

Légende :

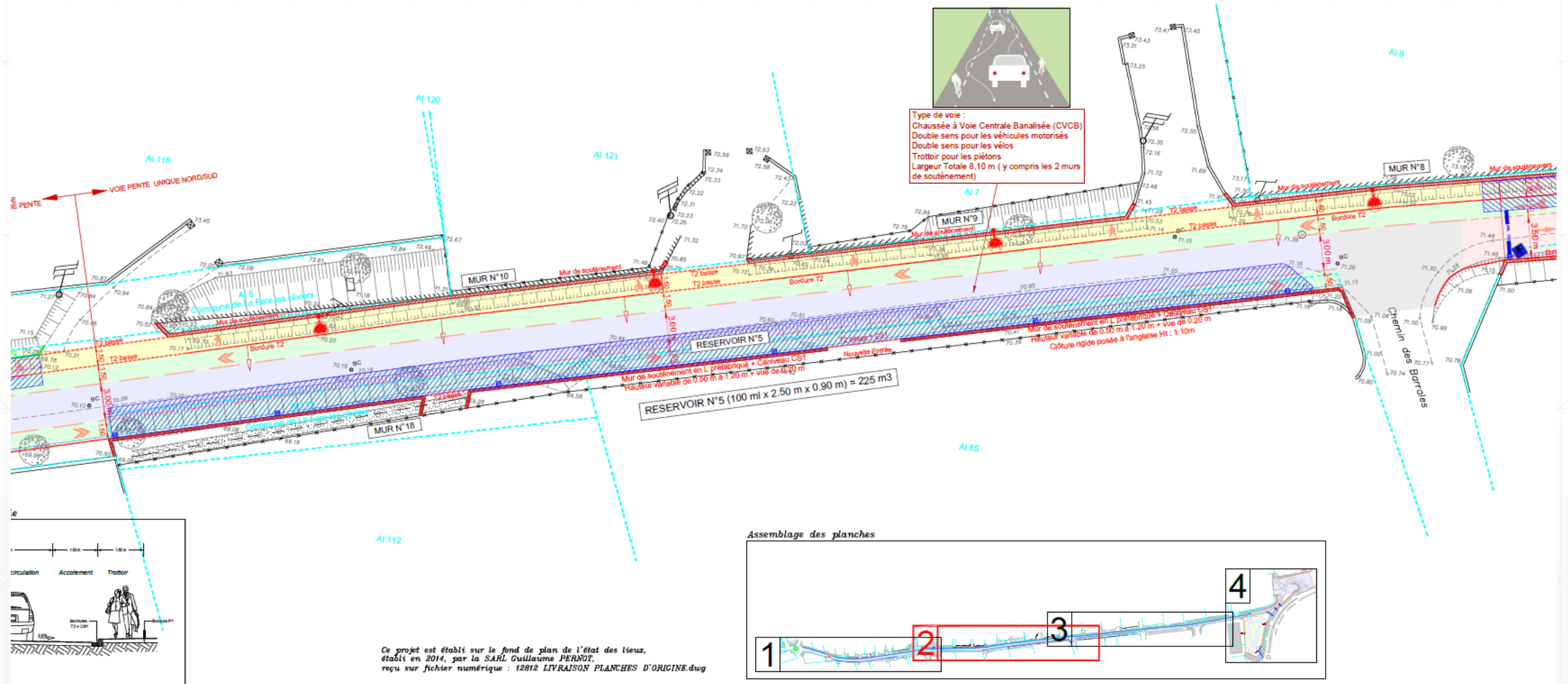
	Mur de soutènement
	Mur de soutènement en L préfabriqué + Caniveau CS1 Hauteur variable de 0.50 m à 1.20 m + vue de 0.20 m
	Limite de parcelle, sans valeur juridique, donnée à titre indicatif
	Candélabre ECLATEC TEO 45 2BLSH2 ERS 650mA 49W 3000K IRC70
	Candélabre solaire ECLATEC TEO 45 2BLSH2 ERL 550mA 41W 3000K IRC70



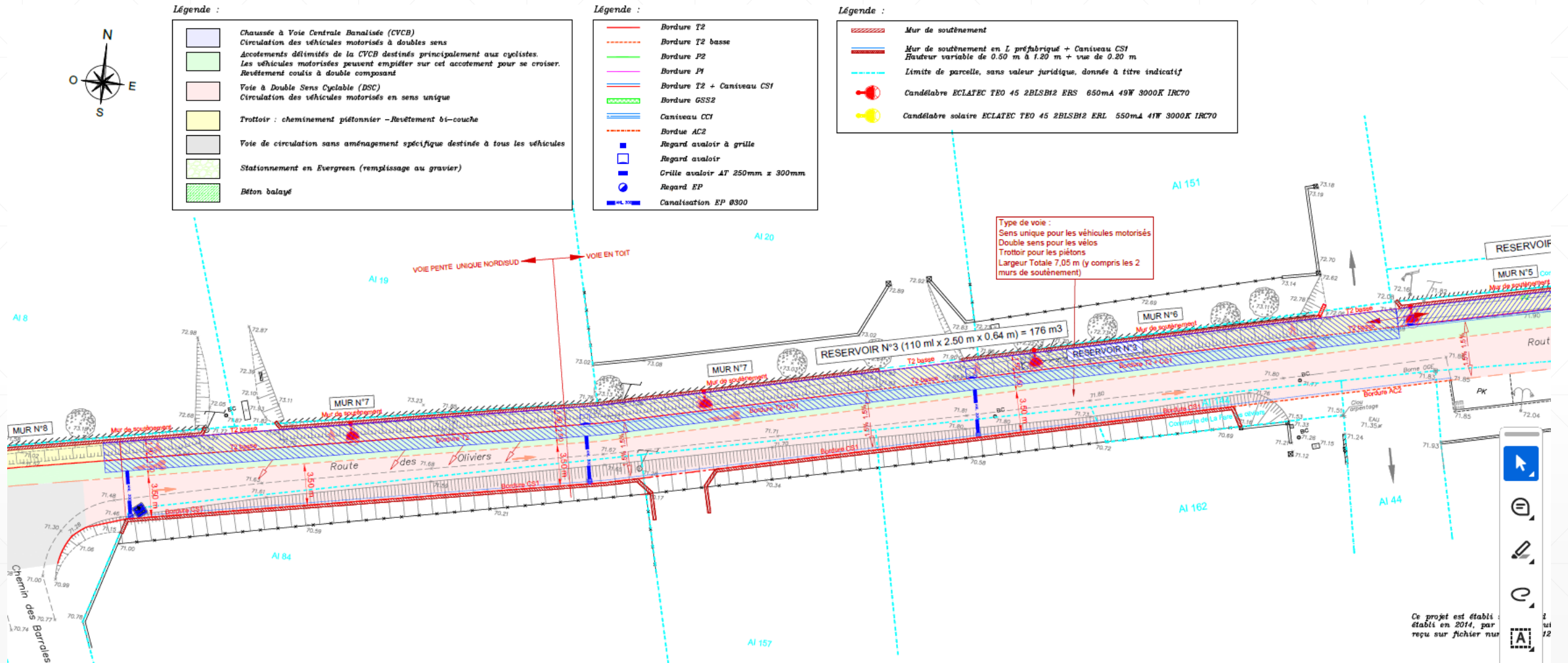
Secteur 2 ouest



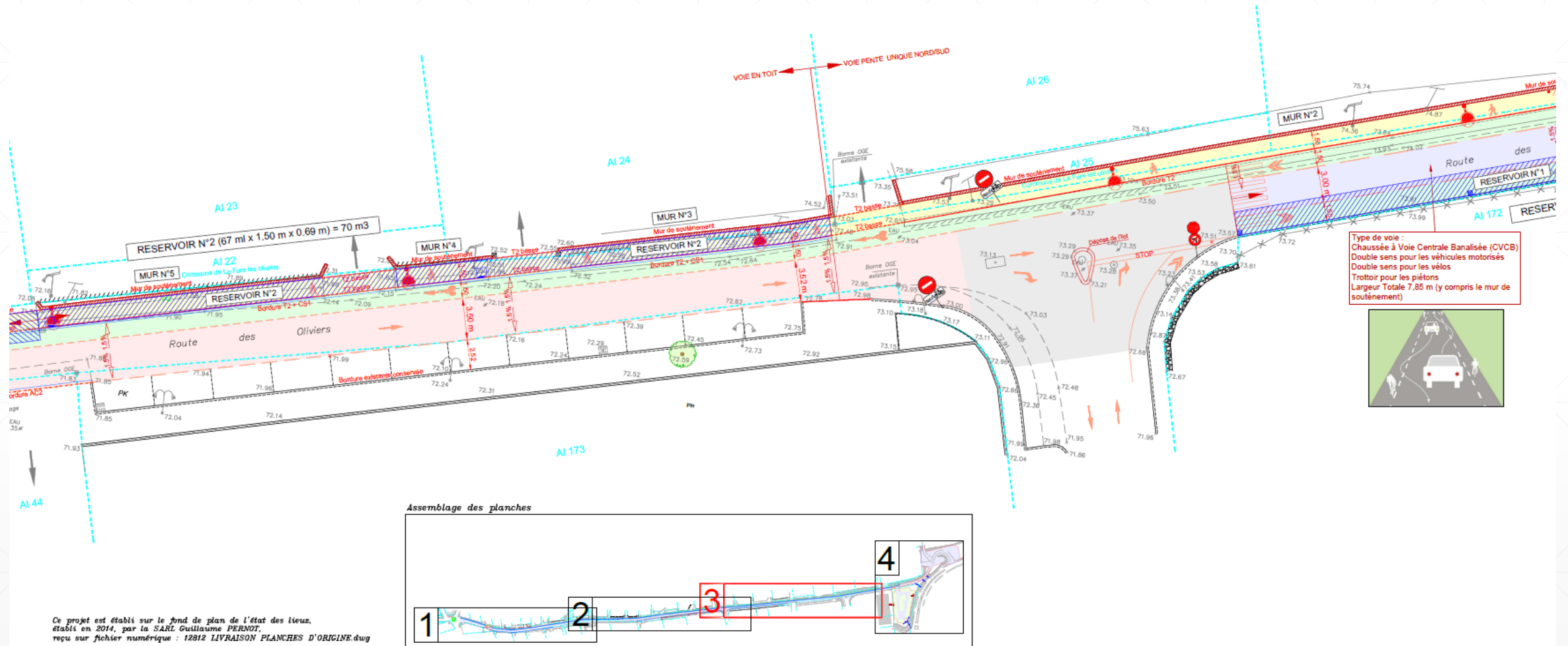
Secteur 2 est



Secteur 3 ouest

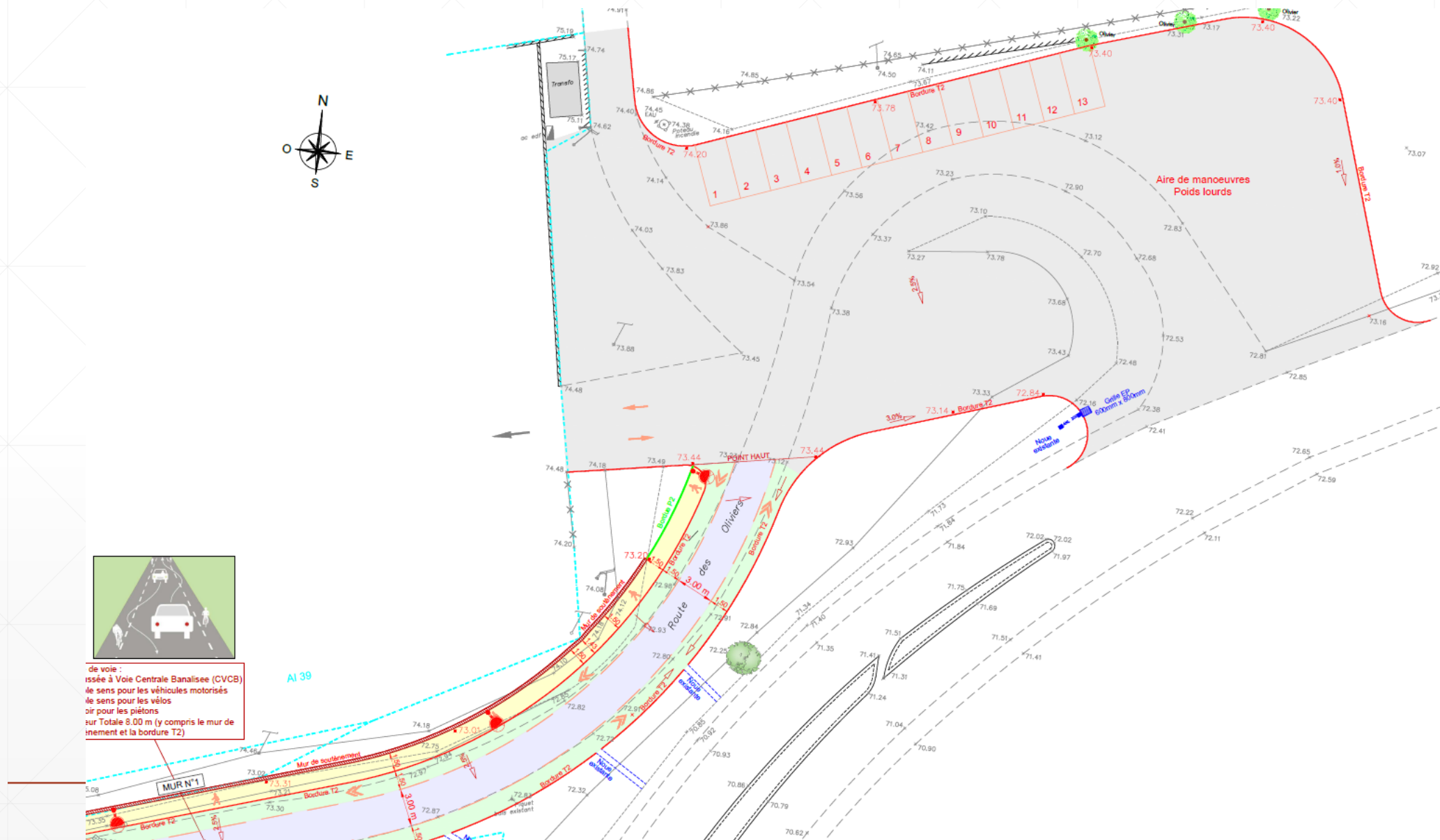


Secteur 3 est



[illegible]

Secteur 4 nord-est



Des questions ou remarques ?

Les RDV 2025 de la Commission Consultative Sécurité Routière et Mobilité

4 dates à venir :

- 12 juin 2025 : Lancement
- 26 juin : Les Guigues – RD 113
- 11 septembre : De Gaulle, Favier, Giraude
- 16 septembre : Accès Paul Doumer
- *7 octobre – 18h – Salle Deydier Avon : **Route des Oliviers***
- 14 octobre – 18h – Salle Deydier Avon : **Zone Nord**
- 4 novembre – 18h – Salle Deydier Avon : **Plaine agricole**
- 25 novembre – 18h30 – GS Olivier Guirou : **Pomme de Pin**
- 1er décembre – 18h – Foyer Désiré Graziano : **Centre Ville**

Merci pour votre contribution